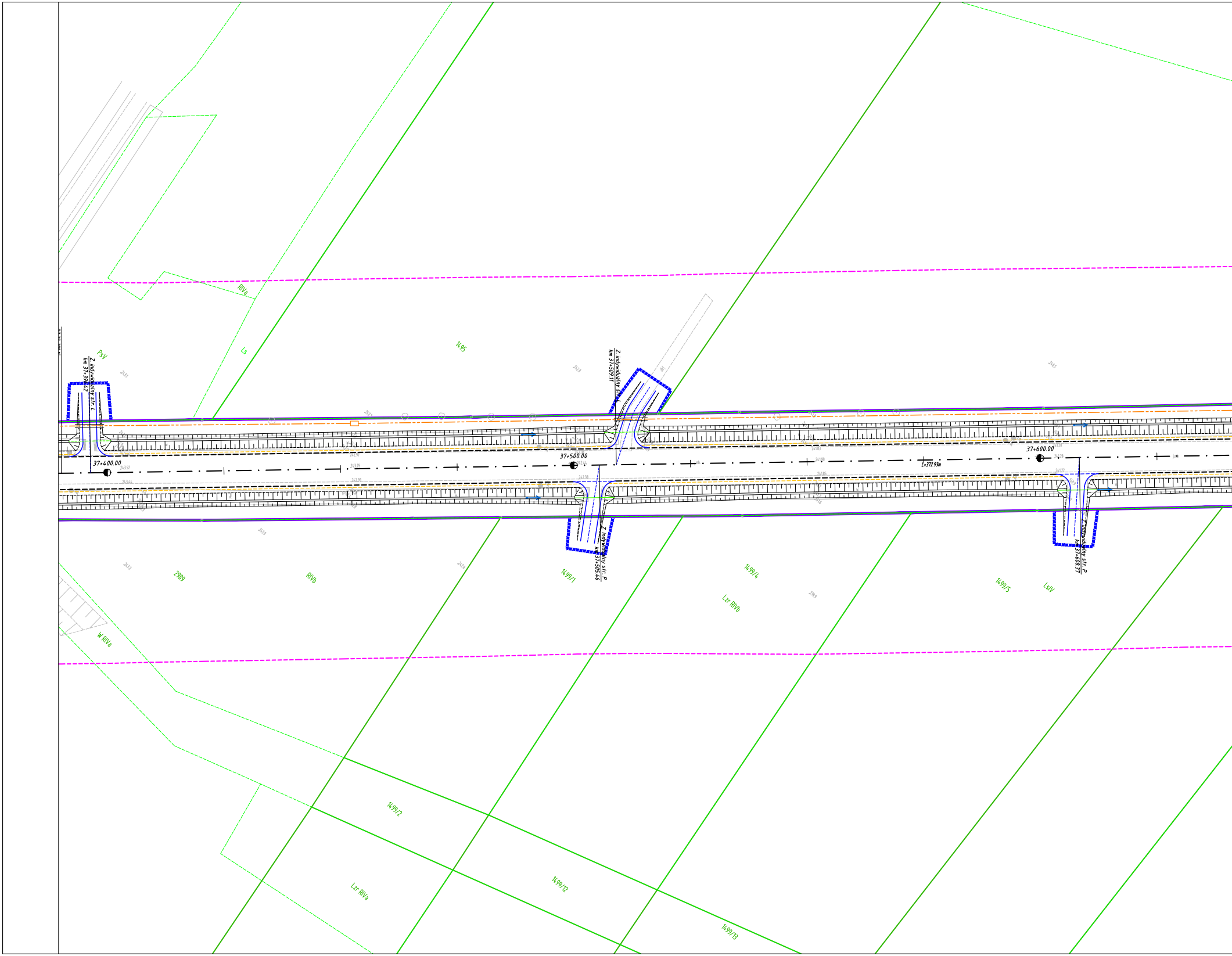
RIVa
Ls
PsV
1495
Z indywidualny str. L
km 37+396.62
Z indywidualny str. L
km 37+509.11
37+400.00
37+500.00
37+600.00
L=372.93m
Z indywidualny str. P
km 37+505.46
Z indywidualny str. P
km 37+608.37
2989
RIVb
1499/1
1499/4
Lzr RIVb
1499/5
LsIV
W RIVa
1499/2
1499/12
1499/13
Lzr RIVa

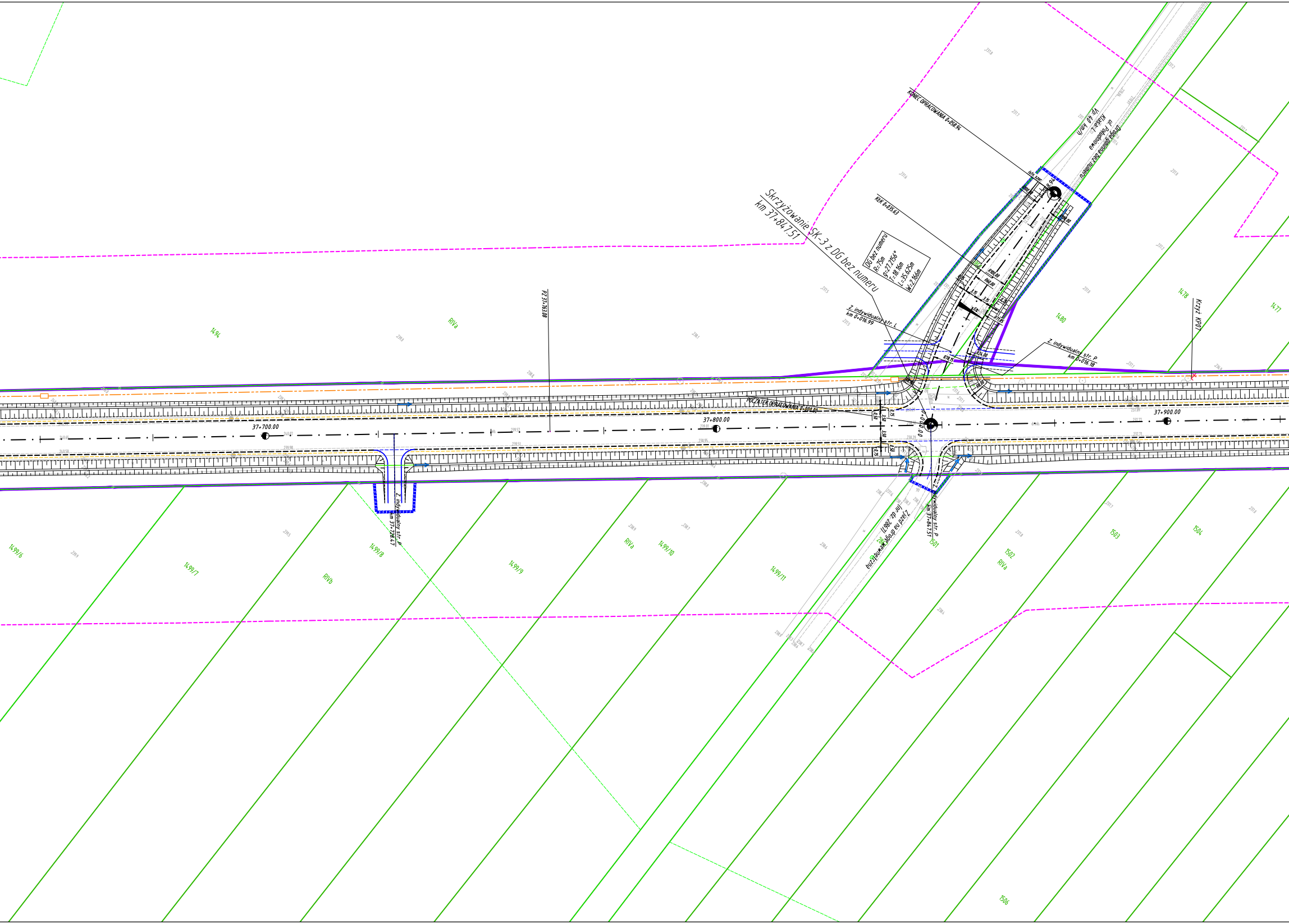
Skrzyżowanie SK-3 z DG bez numeru
km 37+847.51
KONIEC OPRACOWANIA 0+058.94
KŁK 0+035.63
DG bez numeru
R=75m
g=27.2156°
T=18.16m
L=35.625m
W=2.166m
Vp 40 km/h
Klasa L
ul. Południowa
Droga gminna bez numeru
R100.00
R60.00
3.15
3.15
R71.85
R78.15
R24.00
R8.00
Z. indywidualny str. L
km 0+016.99
Z. indywidualny str. P
km 0+016.18
POCZĄTEK OPRACOWANIA 0+000.00
0+000.00
0.50
3.50
3.50
0.75
Z. indywidualny str. P
km 37+847.51
Zjazd na drogę wewnętrzną
(nr dz. 2861)
PZ 37+763.08
Z. indywidualny str. P
km 37+728.47
37+700.00
37+800.00
37+900.00
Krzyż KP07
1494
RIVa
1480
1478
1477
1499/6
1499/7
RIVb
1499/8
1499/9
RIVa
1499/10
1499/11
1501
1502
RIVa
1503
1504
1506

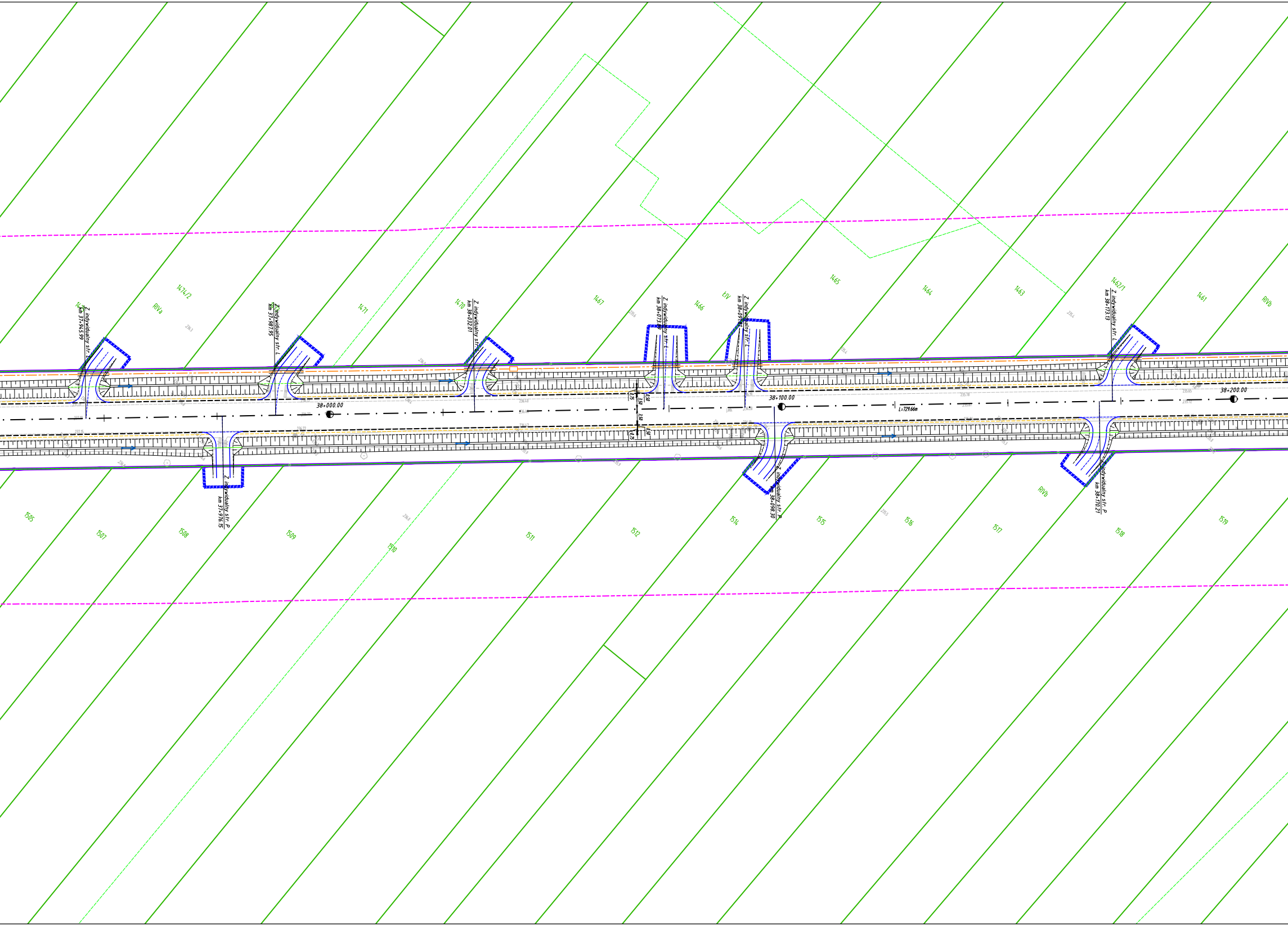
1474/2
RIVa
1471
1470
1467
1466
ŁIV
1465
1464
1463
1462/1
1461
RIVb
Z. indywidualny str. L
km 37+945.99
Z. indywidualny str. L
km 37+987.95
Z. indywidualny str. L
km 38+032.01
Z. indywidualny str. L
km 38+073
Z. indywidualny str. L
km 38+097.81
Z. indywidualny str. L
km 38+173.13
38+000.00
38+100.00
38+200.00
L=729.66m
0.75
3.50
0.50
3.50
0.50
0.75
Z. indywidualny str. P
km 37+976.15
Z. indywidualny str. P
km 38+098.30
Z. indywidualny str. P
km 38+170.27
1505
1507
1508
1509
1510
1511
1512
1514
1515
1516
1517
RIVb
1518
1519

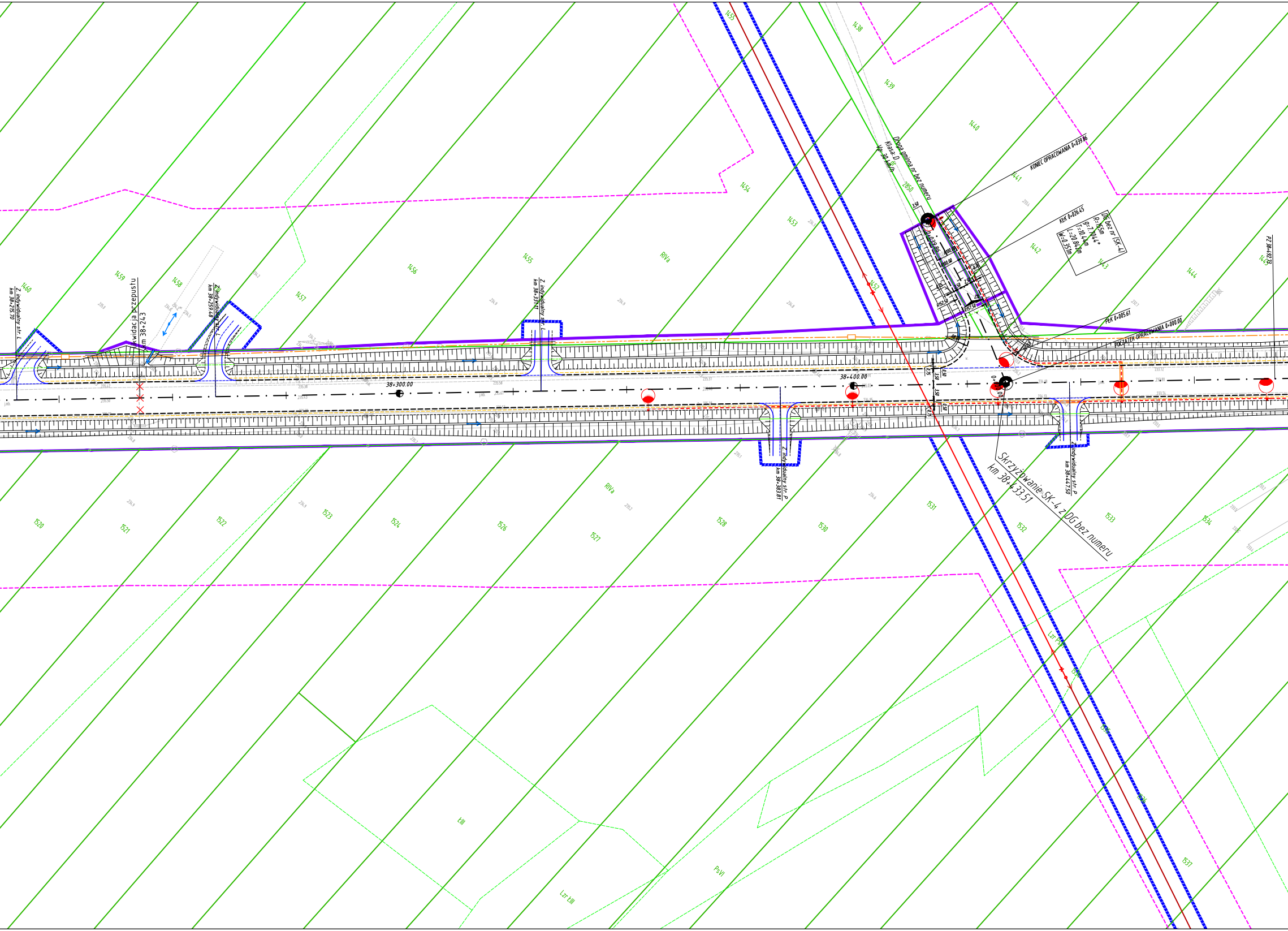
Z indywidualny str. L
km 38+215.70
Likwidacja przepustu
km 38+243
Z indywidualny str. L
km 38+259.48
Z indywidualny str. L
km 38+331.11
38+300.00
38+400.00
Droga gminna nr bez numeru
Klasa: D
Vp=30 km/h
KONIEC OPRACOWANIA 0+039.86
KŁK 0+026.45
DG bez nr (SK-4)
R=155m
g=7.7044°
T=10.44m
L=20.842m
W=0.351m
PŁK 0+005.61
POCZĄTEK OPRACOWANIA 0+000.00
PZ 38+492.73
0+039.86
0+000.00
R157.50
R157.50
3.50
2.50
0.75
0.50
Skrzyżowanie SK-4 z DG bez numeru
km 38+433.51
Z indywidualny str. P
km 38+383.81
Z indywidualny str. P
km 38+447.50
1438
1439
1440
1441
1442
1443
1444
1445
1452
1453
1454
1455
1456
1457
1458
1459
1460
2850
RIVa
RIVa
1520
1521
1522
1523
1524
1526
1527
1528
1530
1531
1532
1533
1534
1535
1536
1537
ŁIII
PsVI
Lzr ŁIII
Lzr

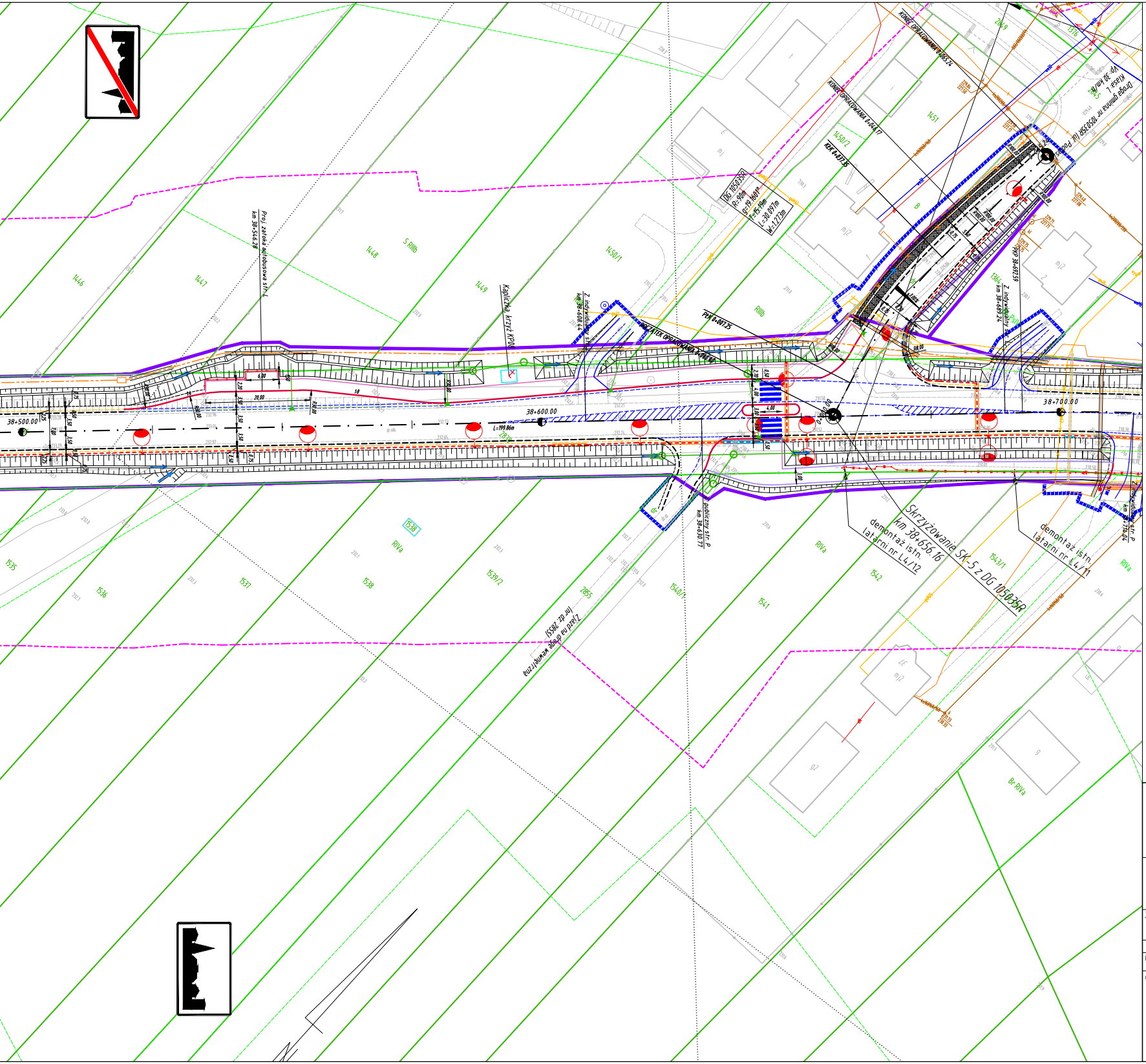
Proj. zatoka autobusowa str. L
km 38+546.28
Kapliczka, krzyż KP08
Z. indywidualny str. L
km 38+608.44
POCZĄTEK OPRACOWANIA 0+000.00
PłK 0+007.25
KłK 0+037.25
KONIEC OPRACOWANIA 0+046.17
KONIEC OPRACOWANIA 0+065.24
DG 105035R
R=90m
g=19.160°
T=15.19m
L=30.097m
W=1.273m
Droga gminna nr 105035R (ul. Podsośnie)
Klasa: L
Vp: 30 km/h
PKP 38+692.59
Z. indywidualny str. L
km 38+689.24
38+500.00
38+600.00
38+700.00
0+000.00
L=199.86m
Z. publiczny str. P
km 38+630.77
Zjazd na drogę wewnętrzną
(nr dz. 2855)
Skrzyżowanie SK-5 z DG 105035R
km 38+656.16
demontaż istn.
latarni nr L4/12
demontaż istn.
latarni nr L4/11
Z. indywidualny str. P
km 38+714.04
1446
1447
1448
S RIIIb
1449
1450/1
1450/2
1451
2849
1376
2845
RIIIb
B
1364
PsIV
1535
1536
1537
1538
RIVa
1539/2
2855
1540/1
1541
1542
1543/1
RIVa
Br-RIVa
mj
mj2
g2
37

PROMOST CONSULTING
35-307 RZESZÓW, ul. Jana Niemierskiego 4
http:\\www.promost.pl
tel. (0-17) 85-79-155, fax (0-17) 85-79-156; e-mail: biuro@promost.pl

Inwestor:
Zarząd Województwa Podkarpackiego - Podkarpacki Zarząd Dróg Wojewódzkich

Nazwa inwestycji:
"Przebudowa i rozbudowa drogi wojewódzkiej nr 865 Jarosław – Oleszyce – Cieszanów – Bełżec na odcinku Oleszyce – Cieszanów".

Stadium:
PB

Tytuł rysunku:
Plan sytuacyjny DW 865

Data:
04.2022

BRANŻA DROGOWA

Skala:
1:500

Projektant:	mgr inż. Marcin Szeremeta PDK/0148/POOD/13, Rzeszów	Szeremeta
Opracowujący:	mgr inż. Mikołaj Wójcik PDK/0065/PWOD/18, Rzeszów	
	mgr inż. Mikołaj Macek	Macek
	mgr inż. Jakub Górski	
	mgr inż. Aleksandra Horodko-Prymon	Horodko
	inż. Aleksandra Kądzielawa	Kądzielawa A.

Nr rys.:
2.4.